



SINDACO
Emiliano Frosi

ASSESSORE ALL'URBANISTICA
Giovanni Di Fede

RESPONSABILE DEL PROCEDIMENTO
Domenico Giona Maria Palamini

GARANTE DELL'INFORMAZIONE E
DELLA PARTECIPAZIONE
Simone G. Capelli

piano strutturale
studi geologici
carta geologica

PROGETTO URBANISTICO
coordinatore
Riccardo Luca Bracci
con
Andrea Gionni
Luca Magagnoli
Christian Ciampelli

responsabile ufficio urbanistica
Serena Neri

ufficio di piano
Stefano Cammerini
Paolo Caspari
Luigi Magagnoli
Christian Ciampelli

STUDI IDROLOGICI E IDRAULICI
Ad Ingegneria
David Malolli

STUDI GEOLOGICI
Giacopo Sili
Simone Tassinari
Alessandro Murrucci
Alessio Cavatini

STUDI ECOLOGICI E BIODIVERSITÀ
Carlo Socciardi

STUDI MOBILITÀ
Anna
Andrea Debernardi
Politecnico di Milano
Paolo Berra

STUDI SOCIOGEOGRAFICI
Irene
Chiara Agnolotti
Leonardo Piccini








W&S VINCA
Teresa Sili
Fabrizio Cingolani
Michela Rinaldi
Paolo Perra
Valeria Dini



G.01

Dicembre 2020 Scala 1:10.000

Legenda

-  Depositi antropici - terreni di riporto
-  Depositi lacustri
-  Depositi alluvionali attuali o recenti terrazzati e non
-  Area di conoide alluvionale
-  Faglia (incerta)
-  Traccia di alveo fluviale abbandonato
-  Limite comunale

