



















- ### Legenda
-  Semafori Pedonali
 -  Semafori
 -  Rotatoria
 -  Zona di Parcheggio
 -  Senso Unico
 -  Strada Chusa o Interrotta
 -  Ponti Pedonali
 -  Itinerario Ciclopedonale
 -  Itinerario Rurale
 -  Autostrade
 -  Viabilità Primaria
 -  Viabilità Interquartiere
 -  Viabilità di Quartiere
 -  Viabilità Locale
 -  Rete stradale esterna a Campi Bisenzio
 -  Ciclovía del sole
 -  Ferrovia
 -  Stazioni o Fermate ferroviarie

Comune di Campi Bisenzio
(Città metropolitana di Firenze)



**STUDIO SULLA MOBILITÀ ED IL TRAFFICO
A SUPPORTO DEL PIANO STRUTTURALE**

QUADRO CONOSCITIVO			TAV
VERSIONE	DATA	SCALA	
1.0	31 ottobre 2018	1 : 10 000	1
Versione	Data	Azione	TIMBRO
1.0	31/10/2018	Ing. Davide Tassinari	

META mobilità economia territorio ambiente
 META srl Via Magenta, 15 50050 MONTICEMO (AR) Tel. 0575-94512-49 Fax 0575-94512-50 www.metaingegneri.it
 DIRETTORI TECNICI Ing. Andrea Calzavara (dir. area) Ing. Alessandro Tassinari (dir. area) Ing. Giuseppe Piana (dir. area)
 COLLABORATORI Ing. Gabriele Pignoni Ing. Daniele Tassinari Ing. Alessandro Tassinari Ing. Chiara Tassinari Ing. Andrea Piana